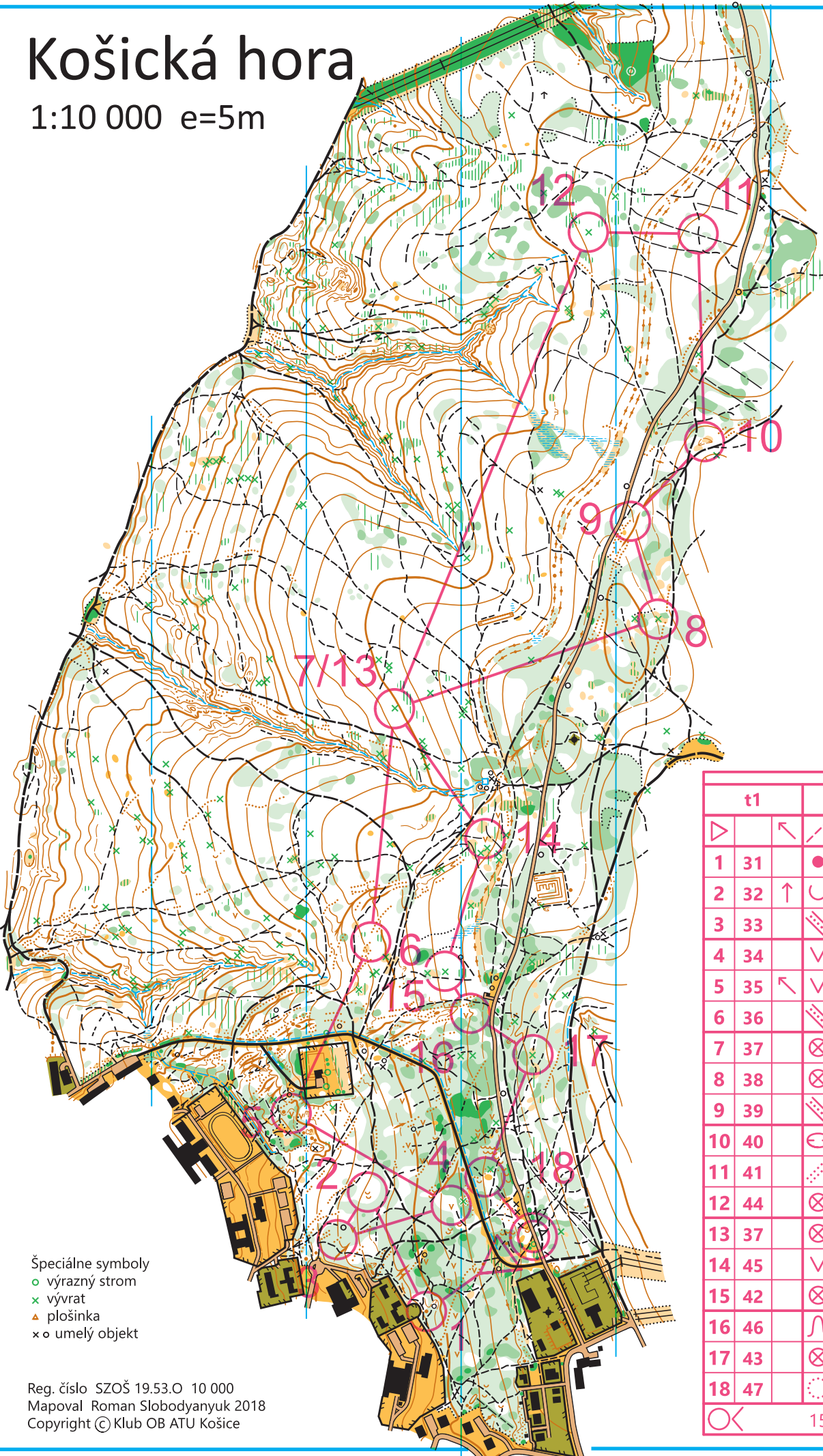


Košická hora

1:10 000 e=5m



- Špeciálne symboly
- o výrazný strom
 - x vývrät
 - ▲ plošina
 - x o umelý objekt

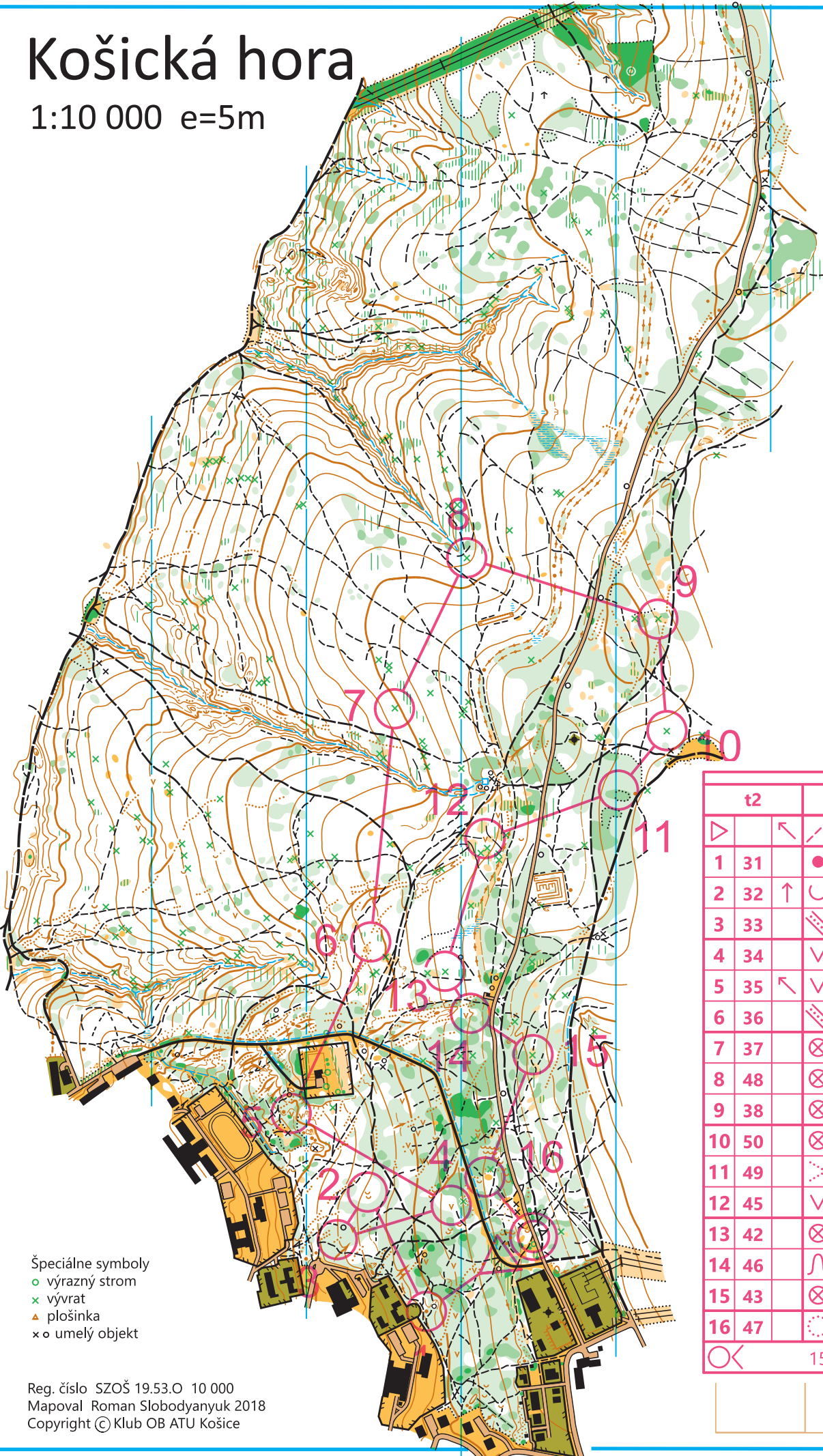
Reg. číslo SZOŠ 19.53.O 10 000
 Mapoval Roman Slobodyanyuk 2018
 Copyright © Klub OB ATU Košice

t1		5,7 km			
▷		↖	↗	↘	
1	31	●			
2	32	↑	∪		
3	33	▨			
4	34	∇			
5	35	↖	∇		
6	36	▨			↗
7	37	⊗			
8	38	⊗			
9	39	▨			↗
10	40	⊖			
11	41	▨	↗	⊗	
12	44	⊗			
13	37	⊗			
14	45	∇			
15	42	⊗			
16	46	∩	∪		
17	43	⊗			
18	47	⊖			⊖
○	↖				⊗

150 m

Košická hora

1:10 000 e=5m



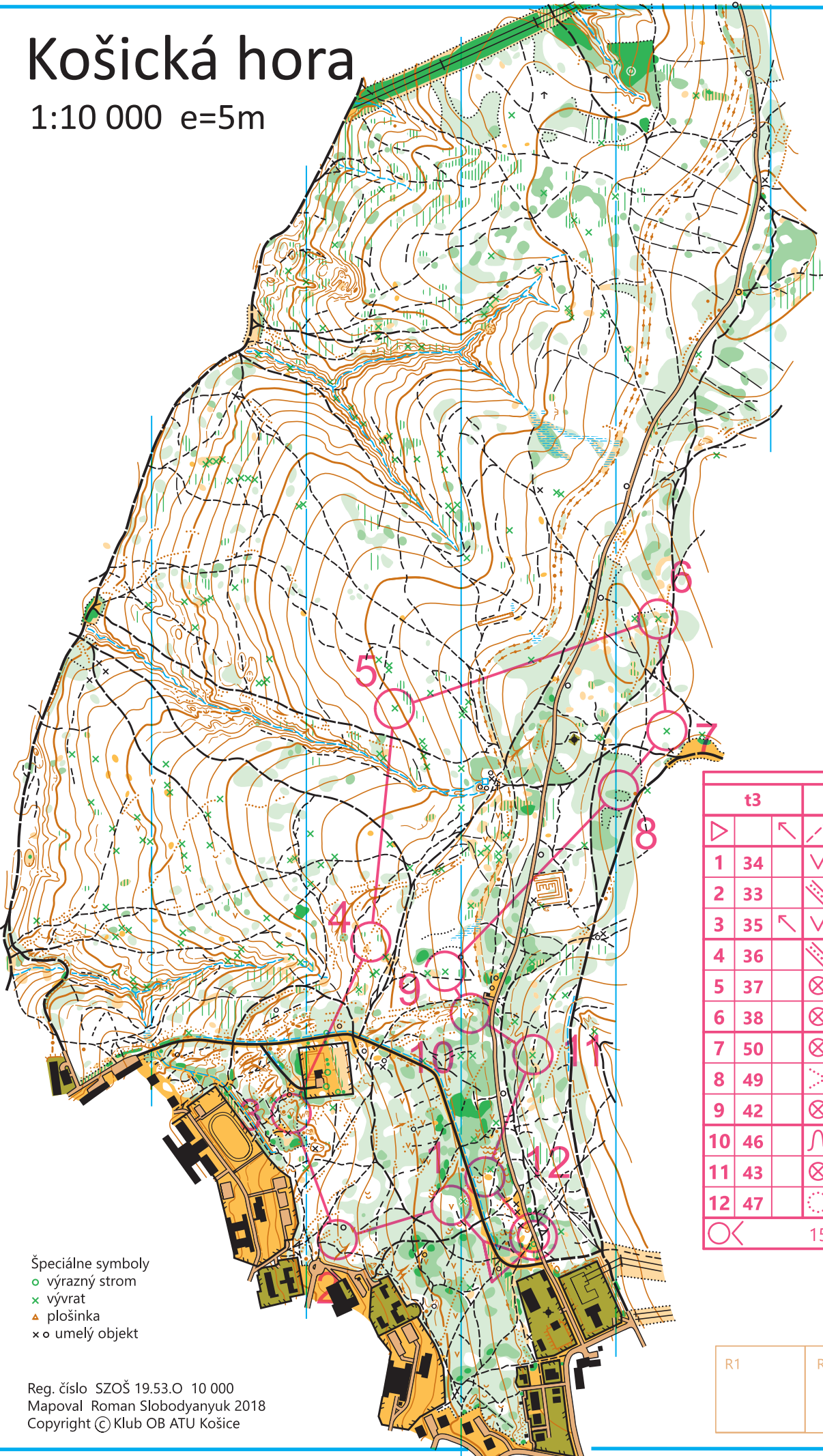
Špeciálne symboly
 ○ výrazný strom
 x vývrät
 ▲ plošina
 x o umelý objekt

		t2	4,2 km			
▷		↖	↗	↘		
1	31	●				
2	32	↑	∪			
3	33	▨				
4	34	∇				
5	35	↖	∇			
6	36	▨			↗	
7	37	⊗				
8	48	⊗				
9	38	⊗				
10	50	⊗				
11	49	↗				○
12	45	∇				
13	42	⊗				
14	46	∩	∪			
15	43	⊗				
16	47	⊙				⊙

○ 150 m ⊙

Košická hora

1:10 000 e=5m



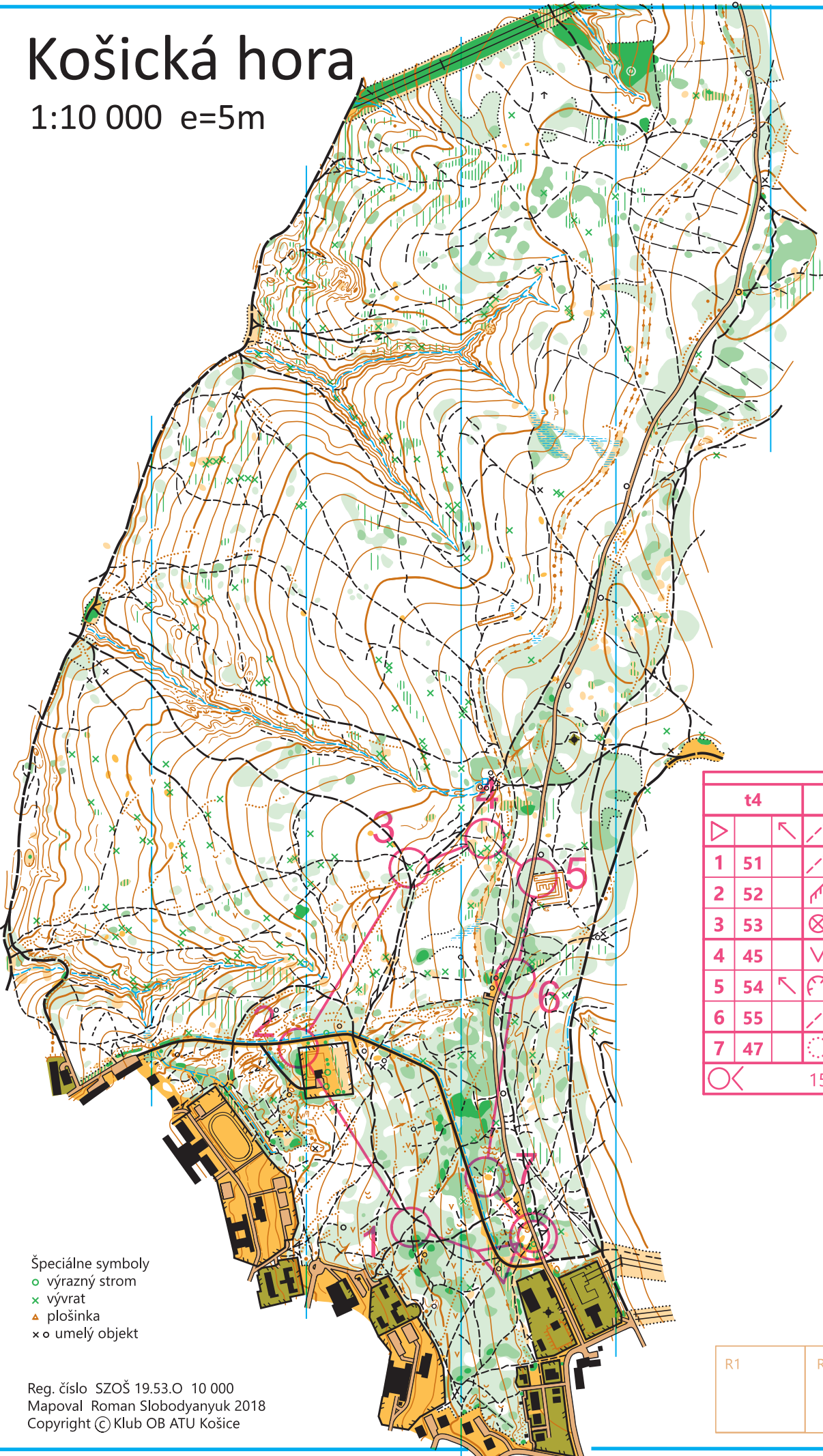
- Špeciálne symboly
- výrazný strom
 - x vývrät
 - ▲ plošina
 - x o umelý objekt

	t3	3,5 km		
▷		↖	↗	↘
1	34	∨		
2	33	▨		
3	35	↖	∨	
4	36	▨		↗
5	37	⊗		
6	38	⊗		
7	50	⊗		
8	49	▷		○
9	42	⊗		
10	46	∩	∪	
11	43	⊗		
12	47	⊙		⊙
○		150 m		⊙

R1	R2	R3
----	----	----

Košická hora

1:10 000 e=5m



- Špeciálne symboly
- o výrazný strom
 - x vývrät
 - ▲ plošina
 - x o umelý objekt

t4		2,0 km			
▷		↖	↗	↘	
1	51	↗	↘		
2	52	↗			└
3	53	⊗			
4	45	∨			
5	54	↖	⊙		⊙
6	55	↗	↘		
7	47	⊙			⊙
⊙		150 m		⊙	

R1	R2	R3
----	----	----