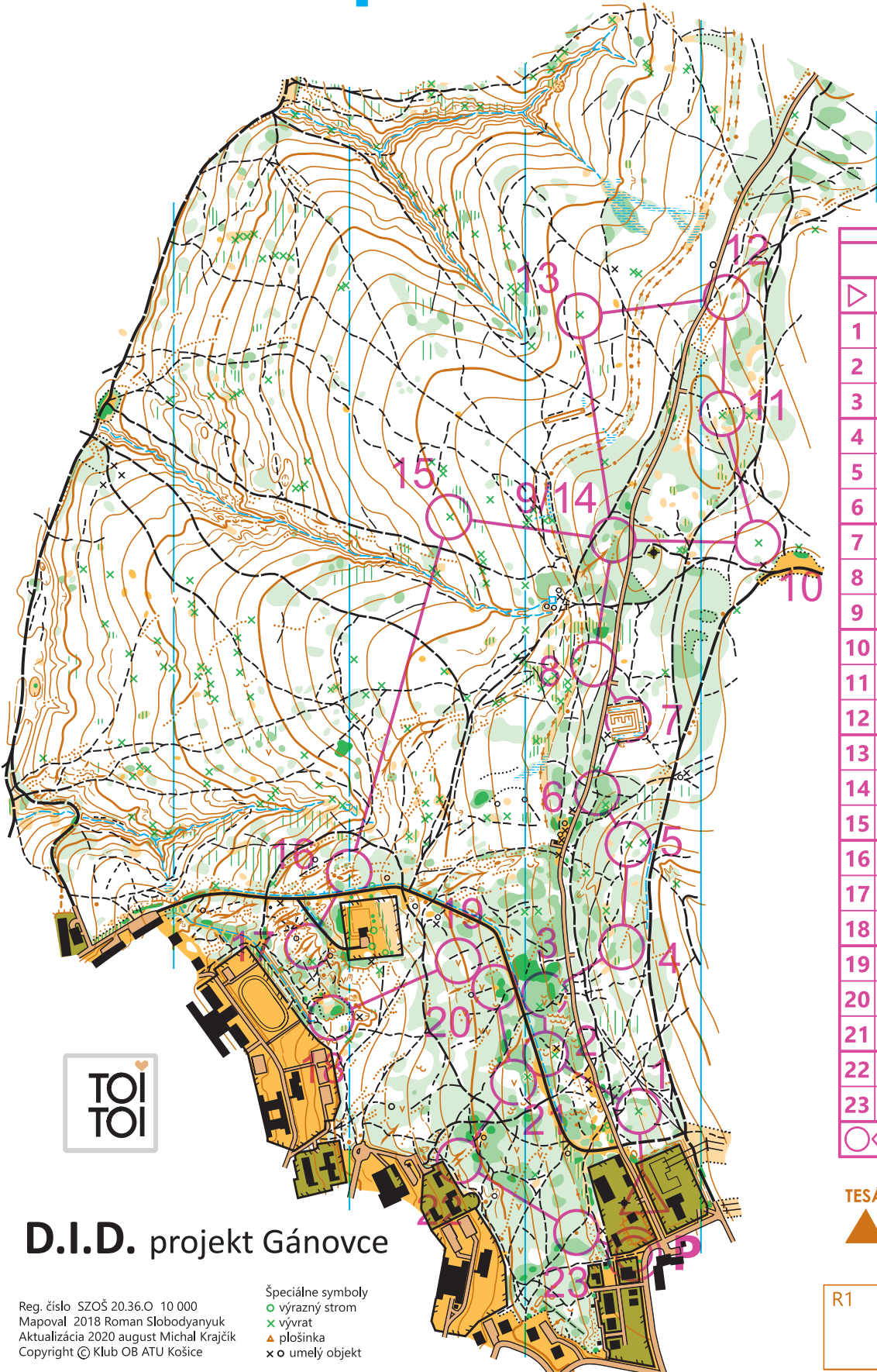


t2



t2		4,8 km			
▷		/	Y		
1	31	⊗			
2	32	∪			
3	33	∪			
4	34	▨			✓
5	35	← ⊗			
6	36	↙		×	
7	37	→ ∩			
8	38	∪			
9	39	↑ ▨			
10	40	⊗			
11	41	⊗			
12	42	↙ ∩			↗
13	43	⊗			
14	39	↑ ▨			
15	44	⊗			
16	45	↑ ∩			
17	46	↑ ∩			
18	47	→ ∪			
19	48	∨			
20	49	⊙			
21	50	∨			
22	51	↓ ∩			
23	52	●			

100 m



D.I.D. projekt Gánovce

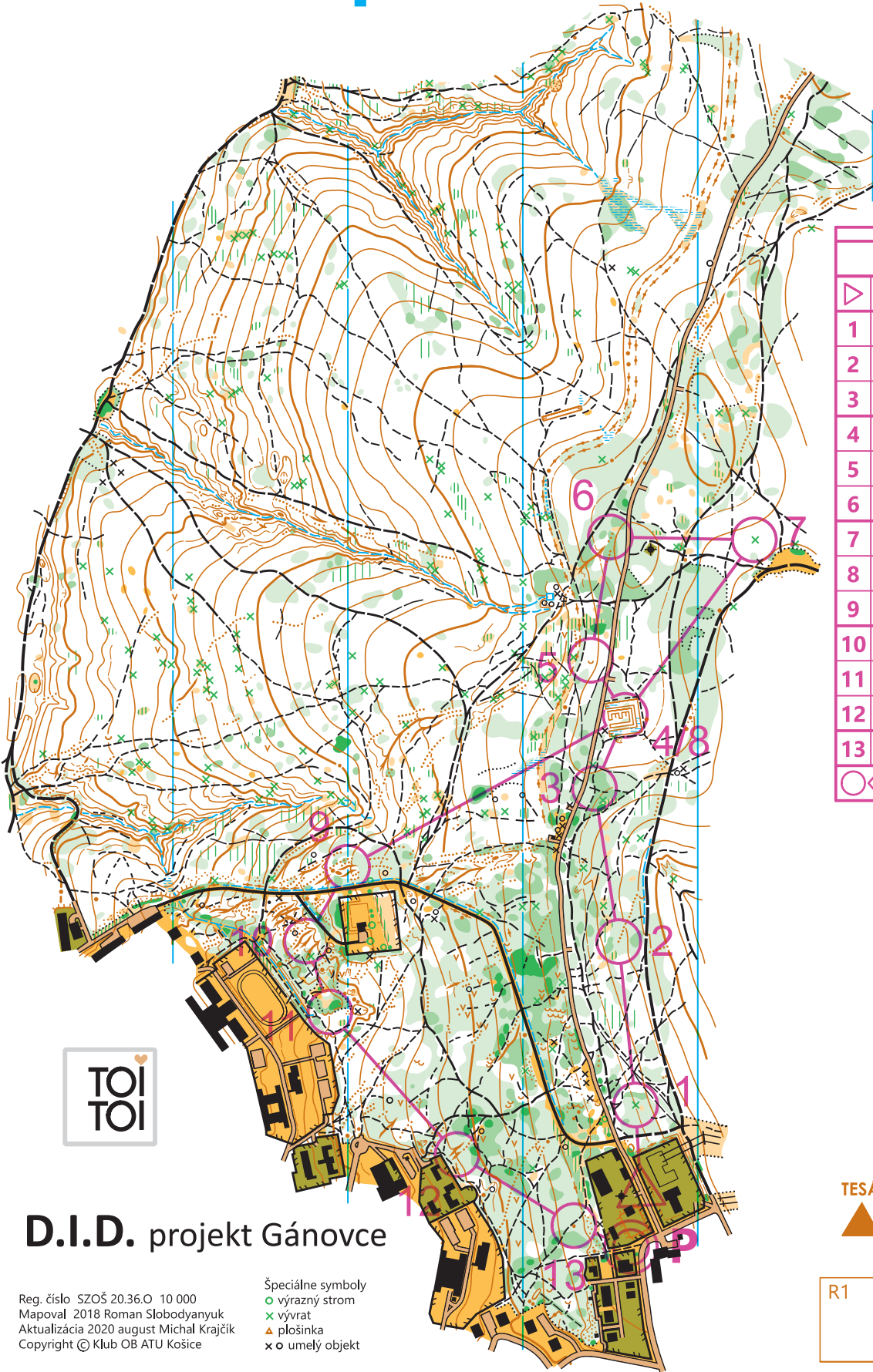
Reg. číslo SZOŠ 20.36.O 10 000
 Mapoval 2018 Roman Slobodyanyuk
 Aktualizácia 2020 august Michal Krajčík
 Copyright © Klub OB ATU Košice

Špeciálne symboly
 ○ výrazný strom
 × vývrät
 ▲ plošina
 x o umelý objekt

TESÁRSKE KONŠTRUKCIE
 ▲ ÁCSSZERKEZETEK

R1	R2	R3
----	----	----

t3



t3		3,3 km			
▷		/	Y		
1	31	⊗			
2	34	▨			✓
3	36	▨	⊗		
4	37	→	∩		
5	38		∪		
6	39	↑	▨		
7	40		⊗		
8	37	→	∩		
9	45	↑	∧		
10	46	↑↓	∧		
11	47	→	∪		
12	51	↓	∧		
13	52		●		
○		100 m		○	



D.I.D. projekt Gánovce

Reg. číslo SZOŠ 20.36.O 10 000
 Mapoval 2018 Roman Slobodyanyuk
 Aktualizácia 2020 august Michal Krajčík
 Copyright © Klub OB ATU Košice

Špeciálne symboly
 ○ výrazný strom
 x vývrät
 ▲ plošina
 x o umelý objekt

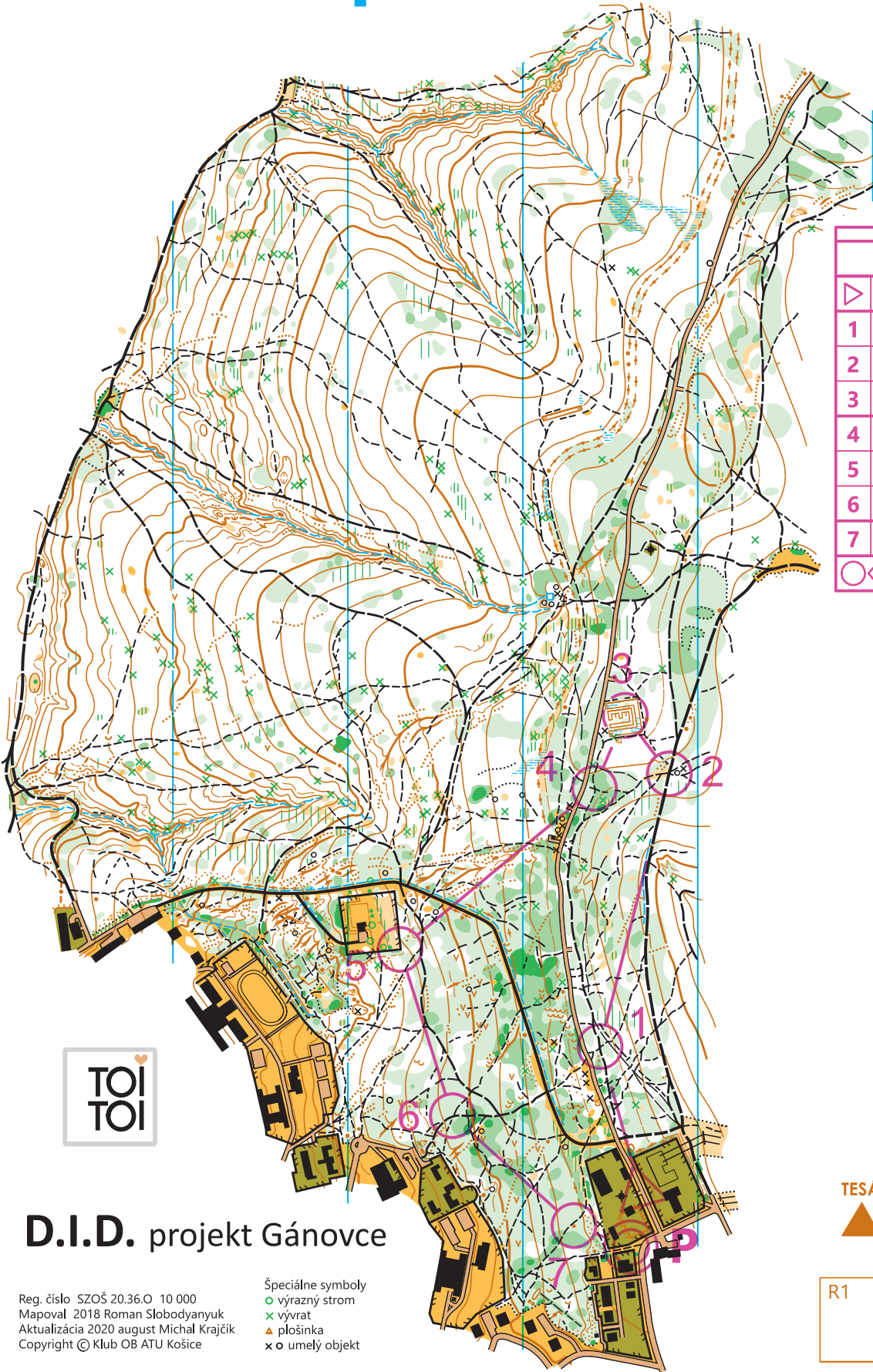
TESÁRSKE KONŠTRUKCIE
 ÁCSSZERKEZETEK

R1	R2	R3
----	----	----

t4

t4		2,1 km		
▷		/	Y	
1	53	/	X	
2	54	/	X	
3	37	→	∩	
4	36	/	X	
5	55	∩		∩
6	56	/	X	
7	52	●		

100 m



D.I.D. projekt Gánovce

Reg. číslo SZOŠ 20.36.O 10 000
 Mapoval 2018 Roman Slobodyanyuk
 Aktualizácia 2020 august Michal Krajčík
 Copyright © Klub OB ATU Košice

Špeciálne symboly
 ○ výrazný strom
 x vývrät
 ▲ plošina
 x o umelý objekt

TESÁRSKE KONŠTRUKCIE
 ÁCSSZERKEZETEK

R1	R2	R3
----	----	----