


Hradová

mierka 1:7 500

1 mm na mape = 7,5 m v skutočnosti

Pohybom si ma nájdí



Základné značky na mapách pre orientačný beh

- asfaltová cesta - chodník, asfaltová plocha
- lesná spevnená cesta, chodník
- budova, podchod-pasáž
- neprechodný plot, prechodný plot, prechod v plote
- kameň, skalný zráz
- lúka (žltá), les (biela), lúka s roztrúsenými stromami
- húštiná: priebežná, priechodná, nepriechodná
- súkromný pozemok, hranica porastu, podrast (napr. maliny)
- výrazný strom, menší strom, malá húština
- studňa, vodojemná šachta
- umelý objekt, socha, sídliskové kontajnery
- vrstevnica: základná, hlavná, pomocná
- hlinený zráz, hlboká rýha, plytká rýha
- hlinená kôпка, jama, malá priehľbeň

Registračné číslo SZOŠ 21.10.O Hradová, 1:7 500
Mapu revidoval 2017 Roman Slobodyanyuk
Copyright © 2021 Klub OB ATU Košice

Vytvorené heslo zašli na: akademik.ob@tuke.sk































	Písmeno																
Štart	Kód kontroly	31	32	33	34	35	36	37	38	39	40	41	42	43	44	45	46
		hlinená kôпка	terénny nos	terénna kôпка	kameň	socha	križovatka chodníkov	vyhlídková veža	kameň	rozdvojenie cesty	rozdvojenie chodníka	rozdvojenie chodníka	rozdvojenie chodníka	rozdvojenie chodníka	veľký kameň	okraj vyhlídkov. mostíka	výrazný strom

Kuzmányho sídlisko


mierka 1:4 000 1mm na mape = 4m v skutočnosti

Pohybom si ma nájdi

Základné značky na mapách pre orientačný beh

-   asfaltová cesta - chodník, asfaltová plocha
-   lesná spevnená cesta, chodník
-   budova, podchod-pasáž
-   neprechodný plot, prechodný plot, prechod v plote
-   kameň, skalný zráz
-   lúka(žltá), les(biela), lúka s roztrúsenými stromami
-   húština: priebežná, priechodná, nepriechodná
-   súkromný pozemok, hranica porastu, podrast (napr.maliny)
-   výrazný strom, menší strom, malá húština
-   studňa, vodojemná šachta
-    umelý objekt, socha, sídliskové kontajnery
-   vrstevnica: základná, hlavná, pomocná
-   hlinený zráz, hlboká rýha, plytká rýha
-    hlinená kôпка, jama, malá priehleň

Vytvorené heslo zašli na: akademik.ob@tuke.sk

	Písmeno			
Štart	Kód kontroly	31	32	33

roh plota

výrazný strom

roh živého plota

Registračné číslo SZOŠ 16.34.V 1:4 000
Mapovali 2016 R.Slobodyanyuk, O.Gavryliuk
Copyright © 2016 Klub OB ATU Košice

34	35	36	37	38	39	40	41	42	43	44	45	46	47
-----------	-----------	-----------	-----------	-----------	-----------	-----------	-----------	-----------	-----------	-----------	-----------	-----------	-----------

roh plota

futbalová bránka

výrazný strom

krík

roh plota

okraj húštiny

roh plota

okraj húštiny

menší strom

malý strom

okraj húštiny

krík

roh plota

pri soche