


t2



t2	2,1 km	25 m
▷	⊗	⊙
1 57 ↘	△	⊙
2 33 ↗	△	⊙
3 34	⊗	⊙
4 76	■	┌
5 77	⊗	⊙
6 78	∩	
7 36	≡	0,7 ⊙
8 75	⊗	⊙
9 60	↗	⊙
10 47	↗	⊙
11 71 ↓	⊗	⊙
12 43 ↙	⊗	⊙
13 44 ↖	△ ⊕	⊙
14 63 ↙	∩	<
15 48	△ ⊕	⊙
16 49 ↙	⊗	⊙
17 50	△ ⊕	⊙
18 51	∩	└
⊙	70 m	⊙

Kovoplast



TESÁRSKE KONŠTRUKCIE  
ÁCSZERKEZETEK



INPRO POPRAD s.r.o.



Špeciálne symboly

- výrazný strom
- ⊙ stredne veľký osamelý strom
- x o umelý objekt


Registračné číslo SZOŠ 14.28.V 4 000

Mapovali apríl 2014 Róbert Miček, Jozef Pollák

Copyright © 2014 Klub OB ATU Košice

# Pavilón 1:4 000 e=2,5m


## A



Reg. číslo	Pavilón, 1:4 000, e=2,5m, SZOŠ 11.20.V
Mapoval	Jozef Poliak
Stav	april 2011
Kreslil	Jozef Poliak
Podklad	Ortofoto SR
Vydal	© Klub OB ATU Košice, 2011
Správca mapy	Klub OB ATU Košice, www.tuke.sk/obeh

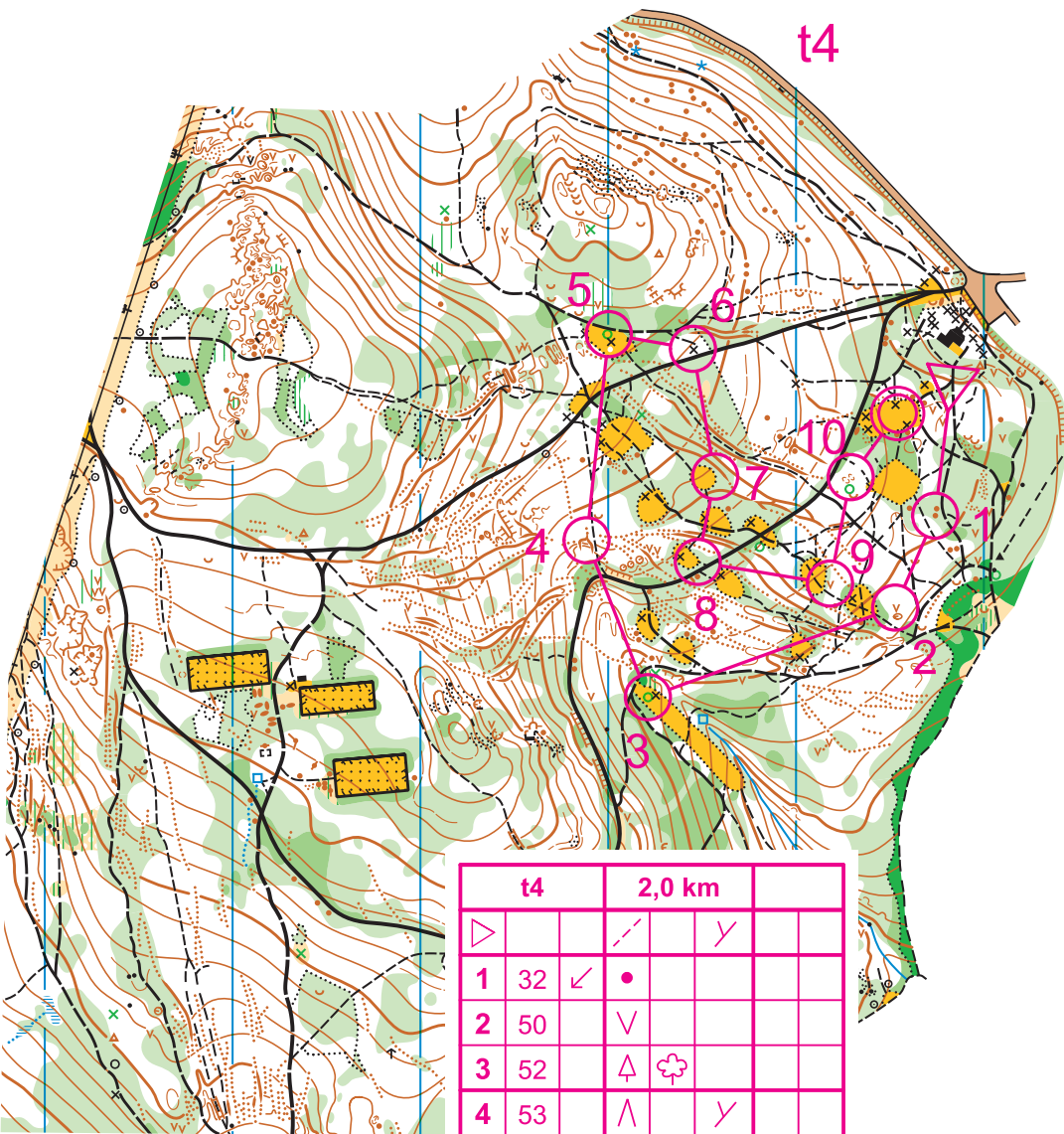
Táto mapa slúži pre školské súťaže, jej vydanie podporil SZOŠ

A		3,5 km														
▷		↗	↘													
1	31	×														
2	32	◇														
3	33	↖		└												
4	34	■		└												
5	35	△														
6	36	↗	△													
7	37	△														
8	38	⊗				○										
9	39	△														
10	40	↑	⊗			○										
11	41	◇														
12	42		⊗			○										
13	43	↗	⊗			○										
14	47	⊙				○										
15	48	↖		↘												
16	46	△														
17	49	△														
18	50	△														
19	51	↖						↘								
20	53	⊗						↘								
21	54	↗	⊗													
22	56	↖	×													
23	57	△														
24	100	■		└												
												○	---	70 m	---	○



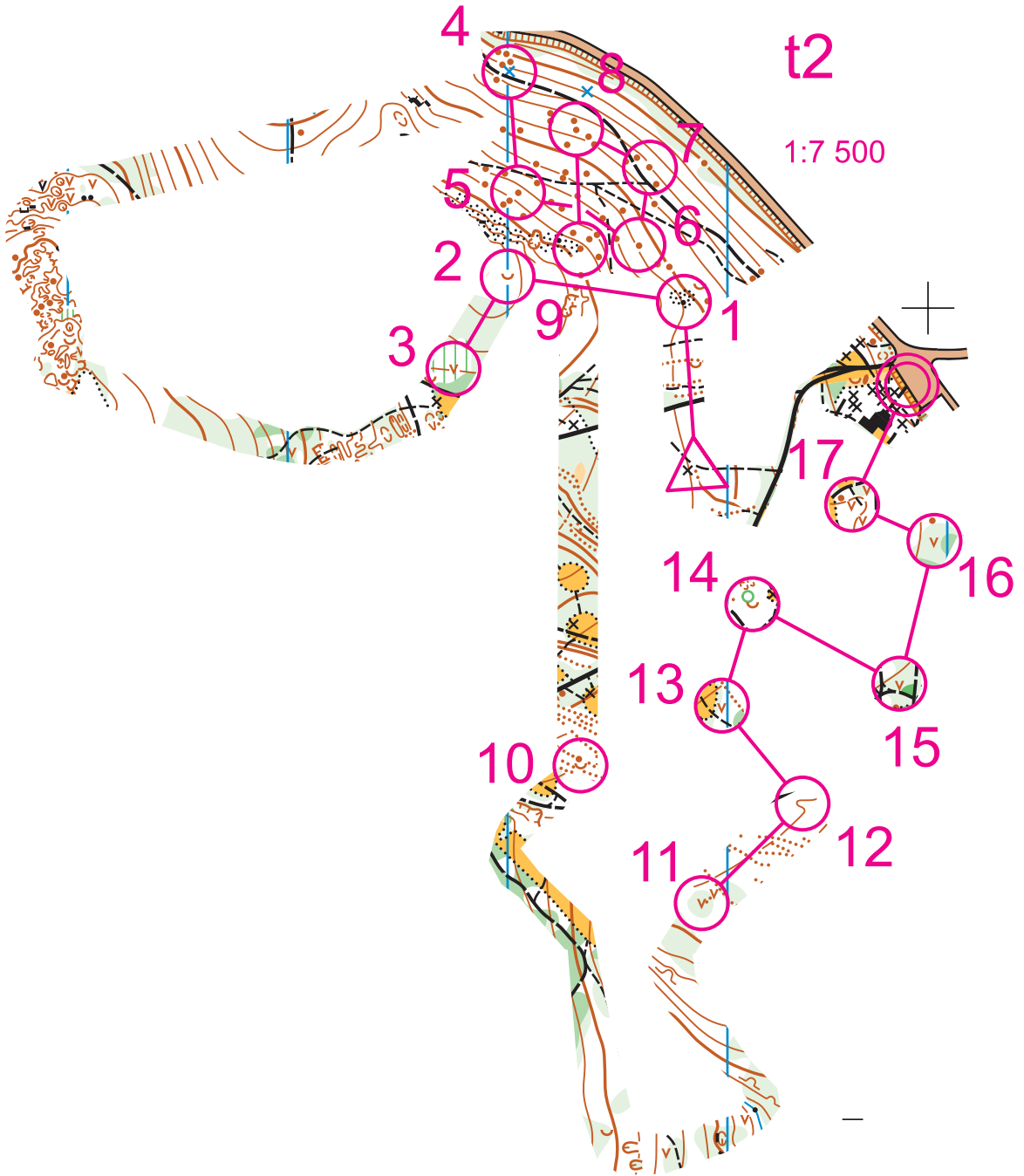
	t1	4,6 km			
▷		/	∟		
1	31	∨			
2	32	↙	•		
3	33	∧	∟		
4	34	▲			
5	37	•		○	
6	36	↘	∪		
7	35	∧	▨	∟	
8	38	↗	∪		
9	39	⋯		○	
10	40	⊖	∪		
11	41	▲			
12	42	▨		∟	
13	43		∪		↘

14	44	→	∧		∟
15	45	↙	▨		∟
16	46	↘	▨		<
17	47		∧		<
18	49		▨		
19	50		∨		
20	51	↗	○	∪	
		○	110 m		○



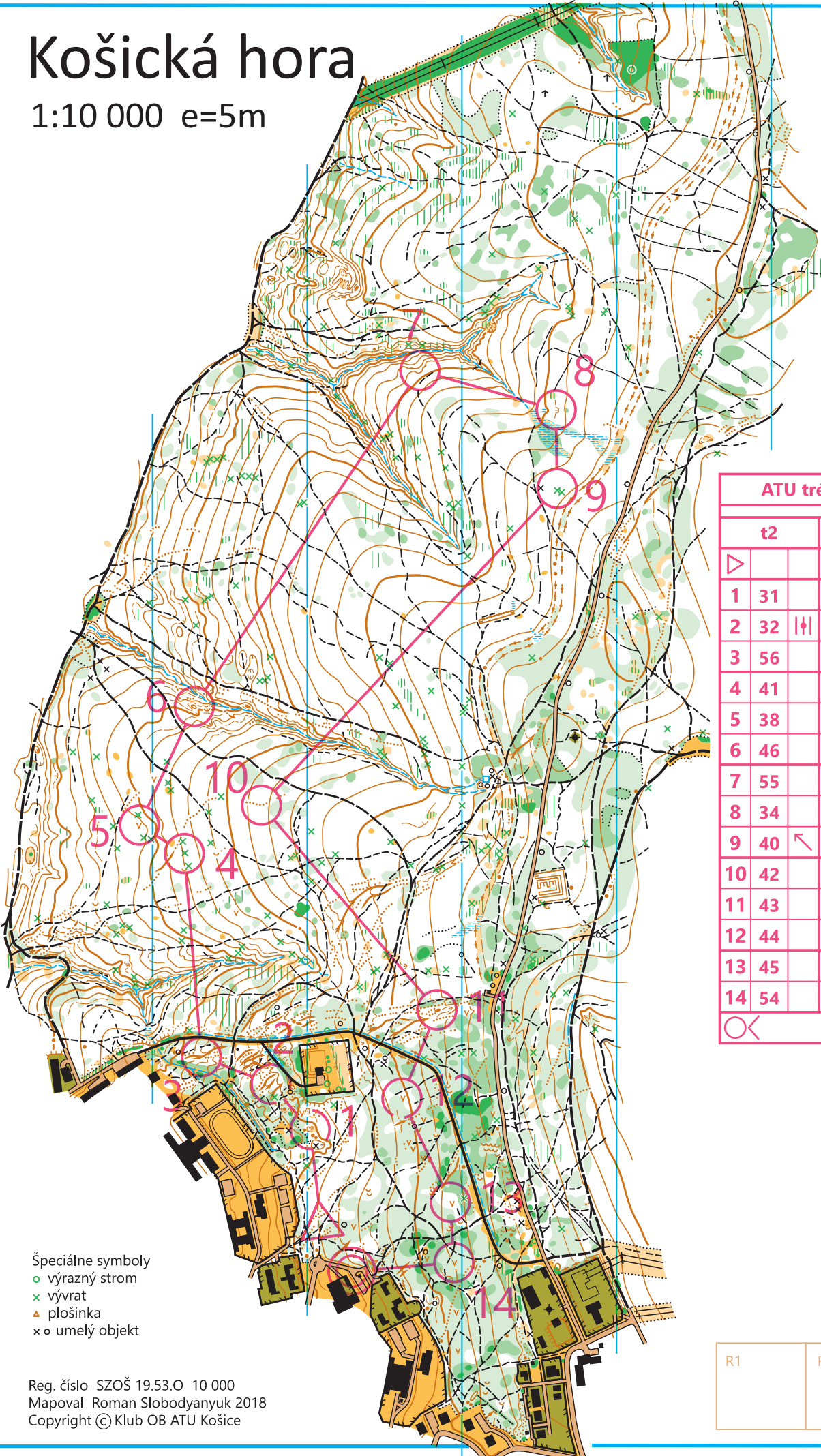
t4

	t4	2,0 km			
▷		↗	∩		
1	32	↙	•		
2	50	∨			
3	52	△	♣		
4	53	∧		∩	
5	54	△	⚡		
6	55	×			
7	56	◇			⊙
8	57	◇			➤
9	48	∨			
10	51	↗	○	—	
⊗	110 m		⊗		



# Košická hora

1:10 000 e=5m



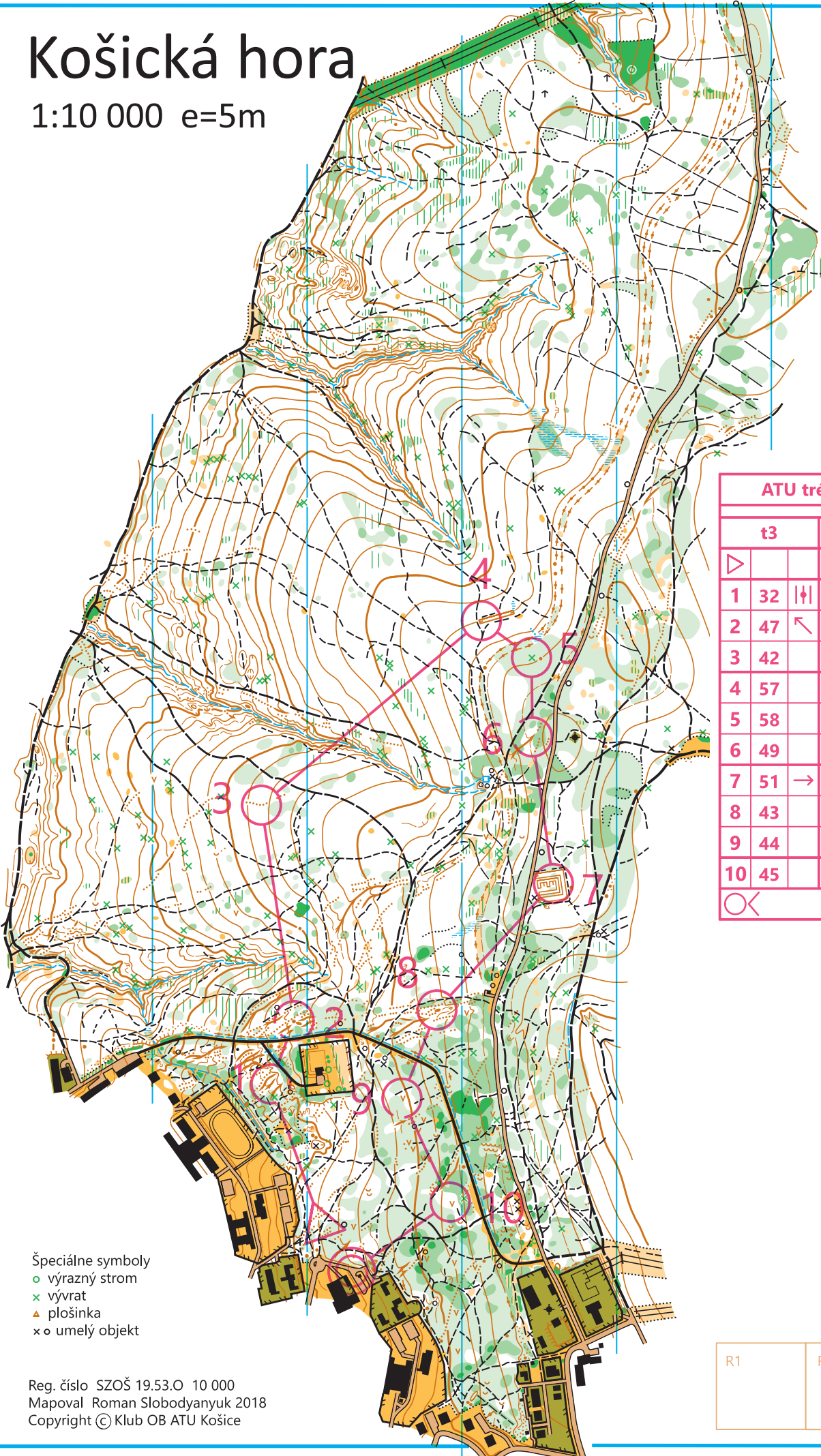
ATU tréning jar 2020				
t2		4,5 km		
▷		↗	↘	
1	31	⊖	⌒	
2	32		∧	
3	56	∧	↘	
4	41	⊗		
5	38	∇		
6	46	○		
7	55	∩	⌒	
8	34	∩	⌒	
9	40	↖	⊗	
10	42	▨	<	
11	43	●		
12	44	∇		
13	45	∇		
14	54	∇		
○	<	200 m		⊗

- Špeciálne symboly
- výrazný strom
  - x vývrät
  - ▲ plošina
  - o umelý objekt

R1	R2	R3
----	----	----

# Košická hora

1:10 000 e=5m



ATU tréning jar 2020					
t3		2,9 km			
▷		↗	↘		
1	32		∧		
2	47	↖	●		
3	42	▨	<		
4	57	⊖			⊙
5	58	⊗			
6	49	∧			↗
7	51	→	∩		
8	43	●			
9	44	∨			
10	45	∨			
○		230 m			⊙

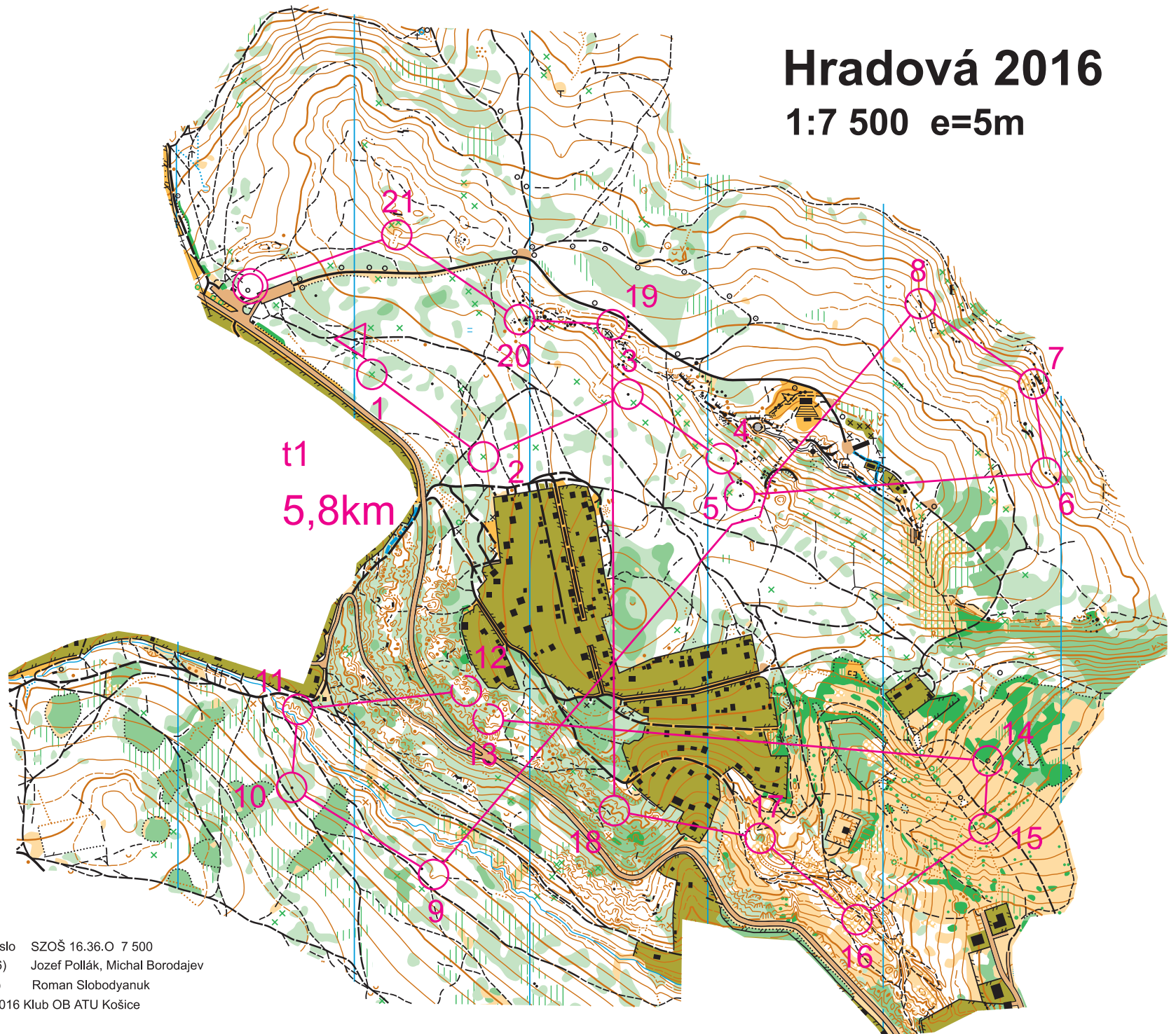
- Špeciálne symboly
- výrazný strom
  - x vývrät
  - ▲ plošina
  - o umelý objekt

Reg. číslo SZOŠ 19.53.O 10 000  
 Mapoval Roman Slobodyanyuk 2018  
 Copyright © Klub OB ATU Košice

R1	R2	R3
----	----	----

# Hradová 2016

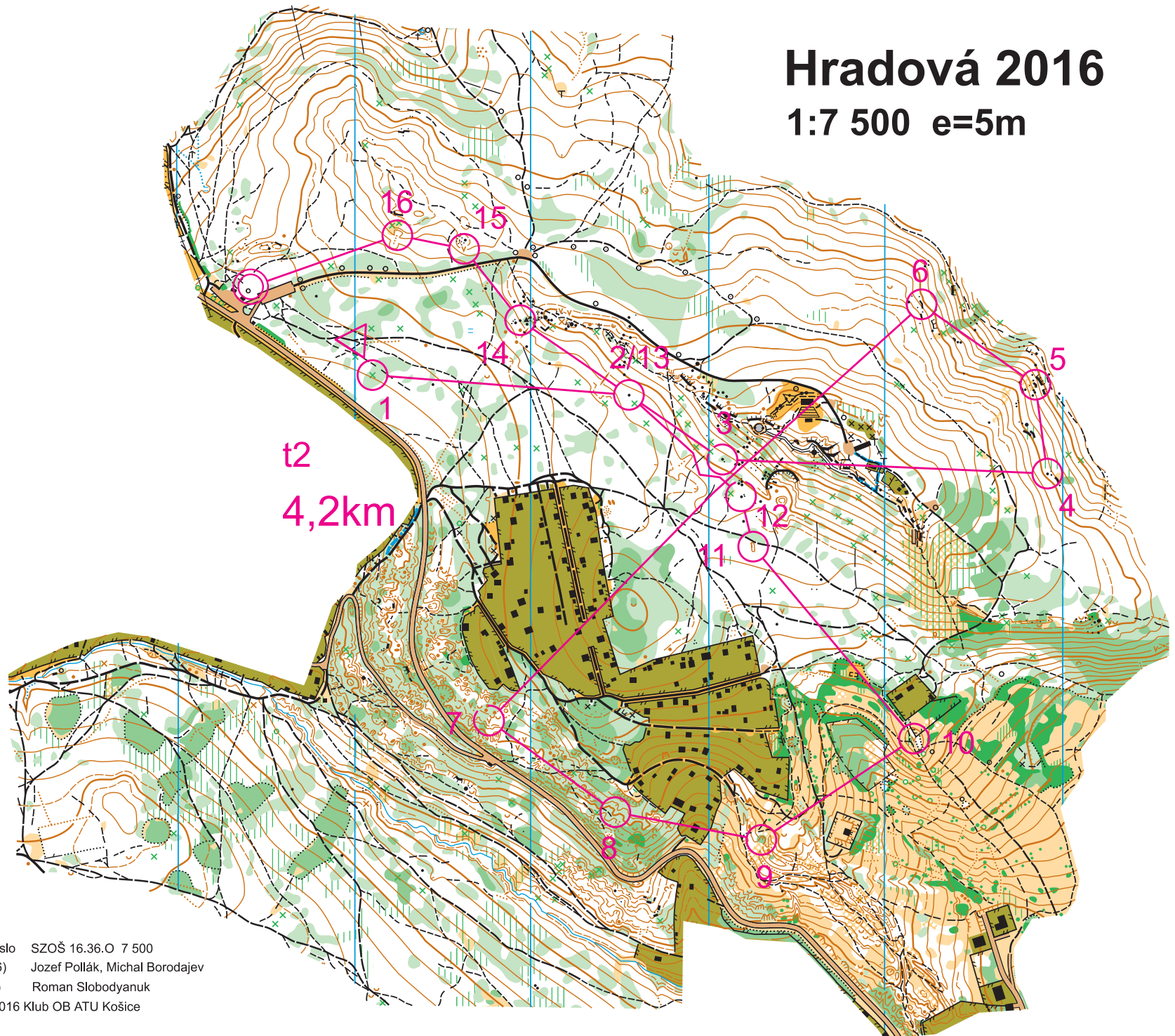
1:7 500 e=5m





# Hradová 2016

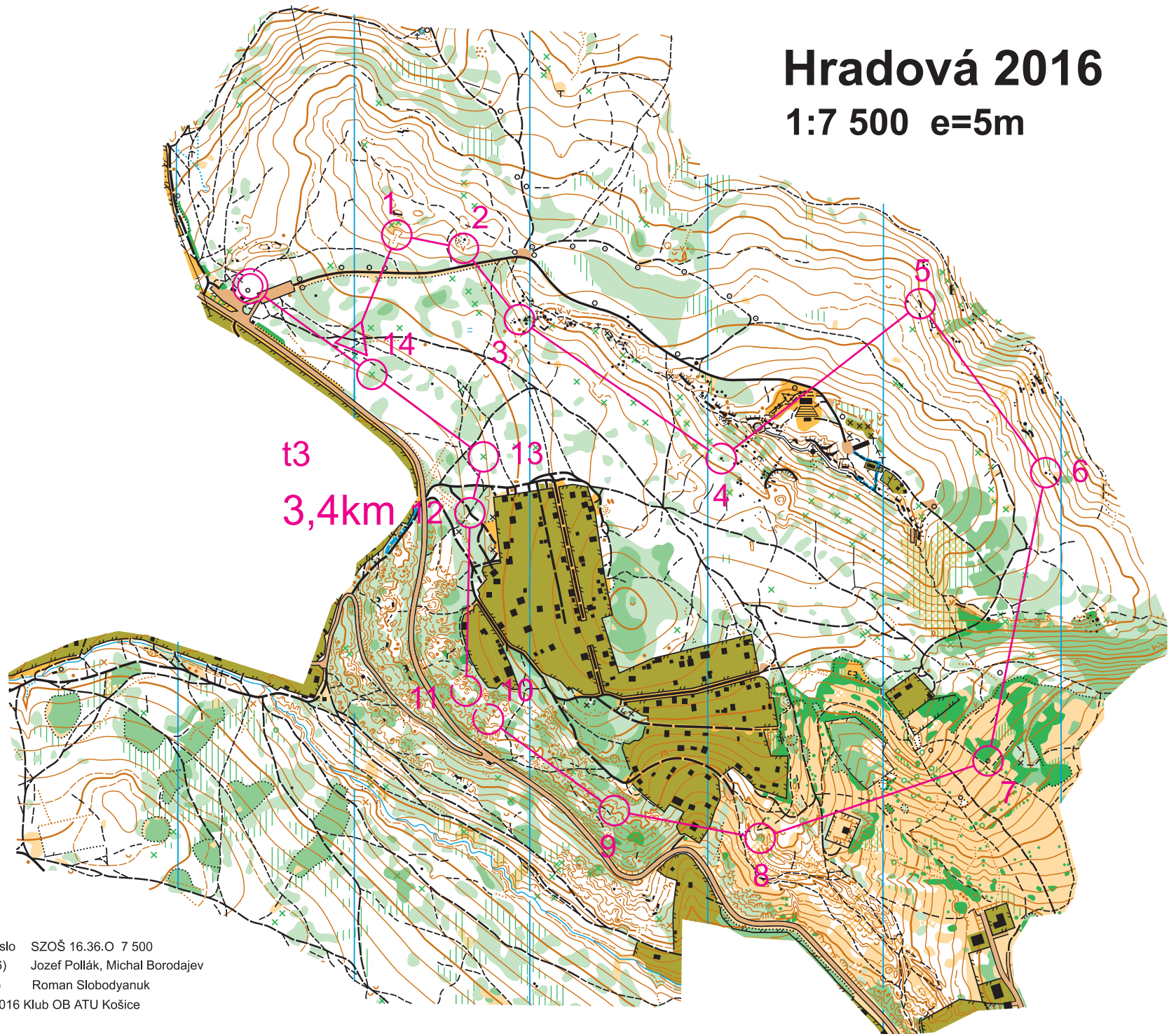
1:7 500 e=5m



t2  
4,2km

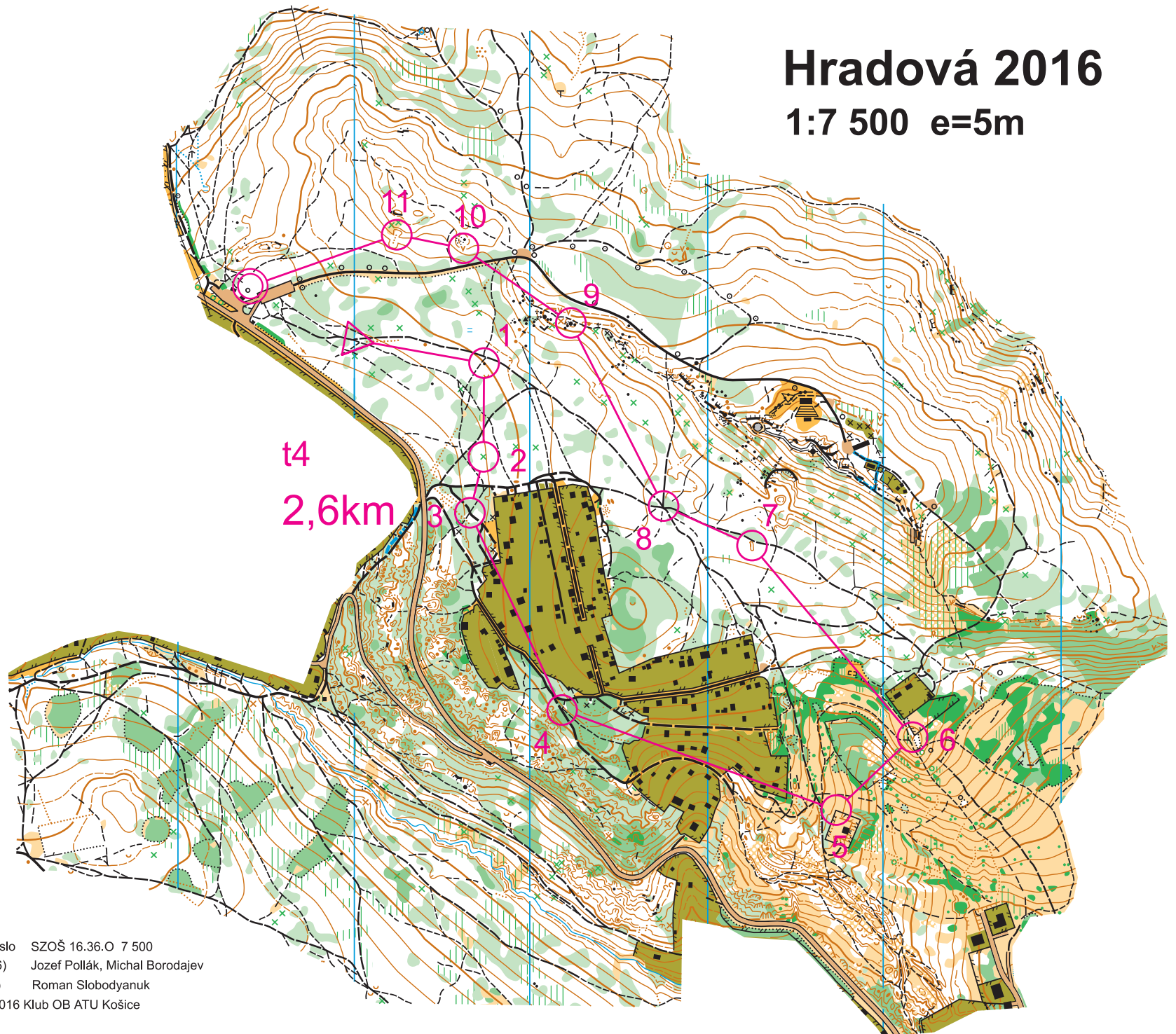
# Hradová 2016

1:7 500 e=5m



# Hradová 2016

1:7 500 e=5m



Registračné číslo SZOŠ 16.36.O 7 500  
Mapoval (2006) Jozef Pollák, Michal Borodajev  
Revízia (2016) Roman Slobodyanuk  
Copyright © 2016 Klub OB ATU Košice

T1

1:7 500

